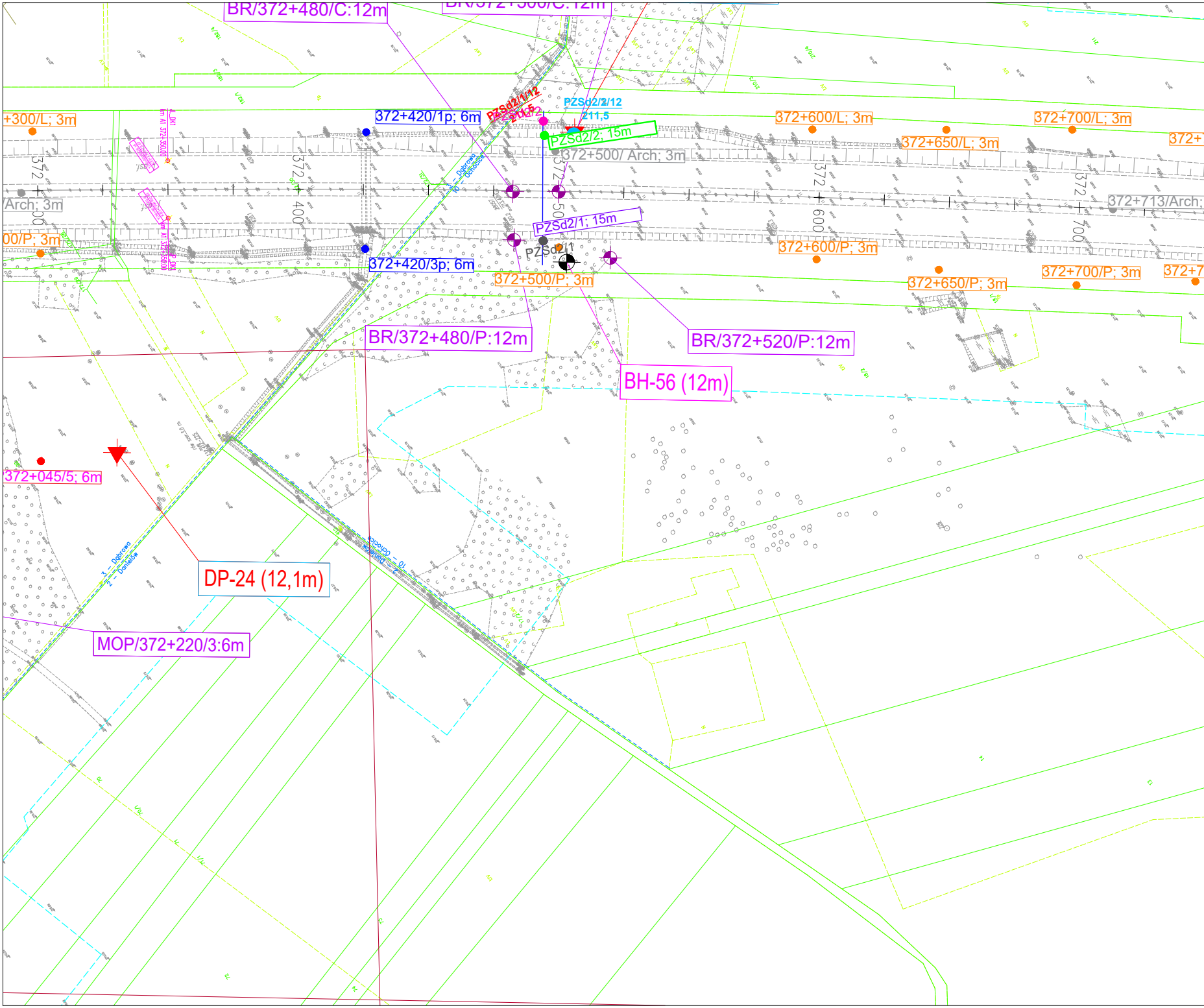
BR/372+480/C:12m
BR/372+500/C:12m
+300/L; 3m
372+420/1p; 6m
PZSd2/1/12
PZSd2/2
PZSd2/2/12
211,5
PZSd2/2; 15m
372+500/ Arch; 3m
372+600/L; 3m
372+650/L; 3m
372+700/L; 3m
Arch; 3m
372+713/Arch;
372 300
372 400
372 500
372 600
372 700
00/P; 3m
PZSd2/1; 15m
PZSd2/1
372+420/3p; 6m
372+500/P; 3m
372+600/P; 3m
372+650/P; 3m
372+700/P; 3m
BR/372+480/P:12m
BR/372+520/P:12m
BH-56 (12m)
372+045/5; 6m
DP-24 (12,1m)
MOP/372+220/3:6m
Dąbrowa
Ochocice
Doniełów


750/L; 3m
372+800/L; 3m
372+900/L; 3m
373+000/L; 3m
373+100/L; 3m
373+200/L; 3m
4m
372 800
372 900
373 000
373 100
373
373+043/1p; 6m
50/P; 3m
372+800/P; 3m
372+900/P; 3m
373+000/P; 3m
373+043/3p; 6m
373+200/Arch; 3m
373+100/P; 3m
373+200/P; 3m
CPT-74 (5,96m)
DD54/1
DD54/2
DD54/3
DD54/4
N
N

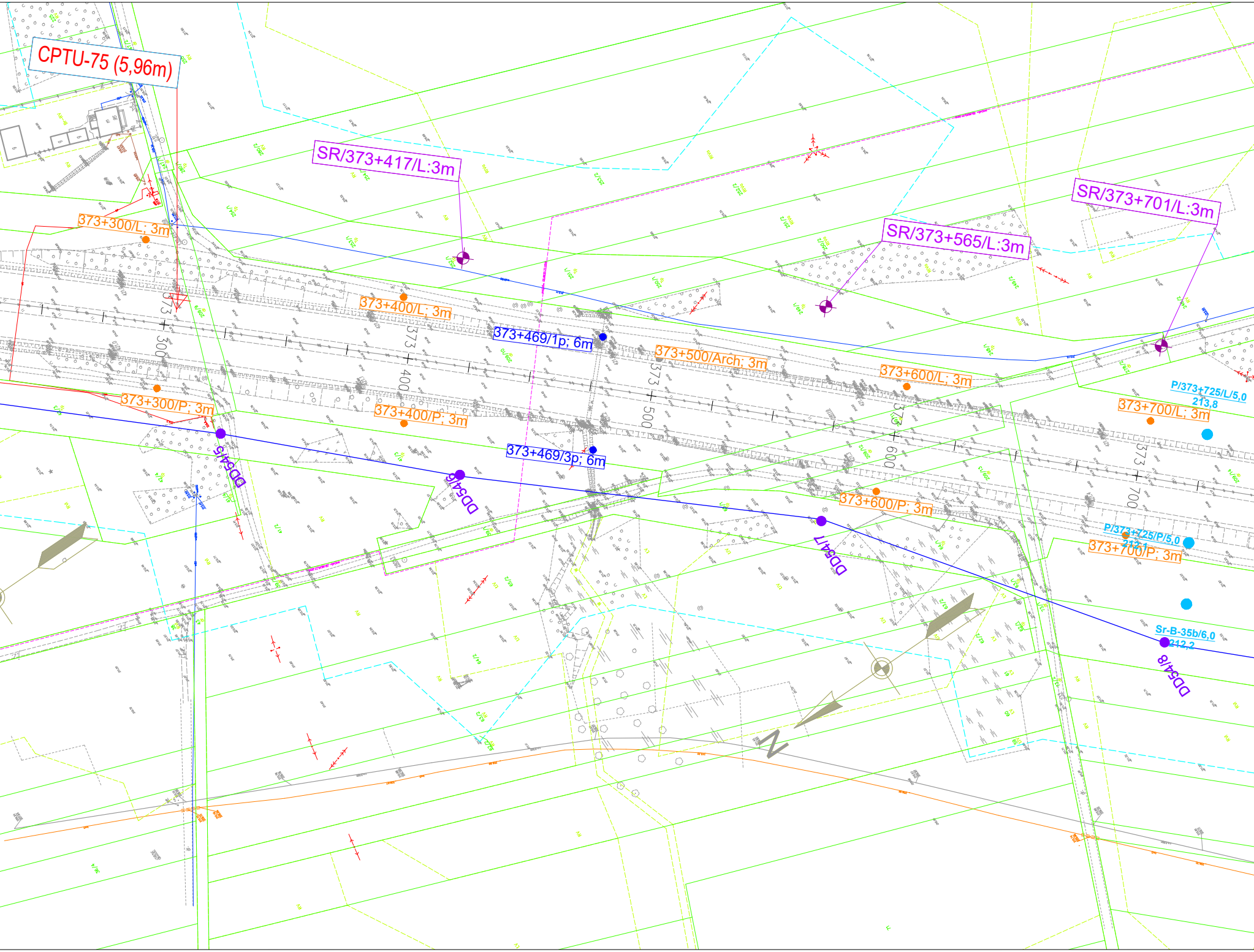
CPTU-75 (5,96m)
SR/373+417/L:3m
SR/373+565/L:3m
SR/373+701/L:3m
373+300/L; 3m
373+400/L; 3m
373+469/1p; 6m
373+500/Arch; 3m
373+600/L; 3m
P/373+725/L/5,0
213,8
373+700/L; 3m
373+300/P; 3m
373+400/P; 3m
373+469/3p; 6m
373+600/P; 3m
P/373+725/P/5,0
212,1
373+700/P; 3m
Sr-B-35b/6,0
212,2
DD54/5
DD54/6
DD54/7
DD54/8
373 300
373 400
373 500
373 600
373 700
N

Inwestor: Generalna Dyrekcja Dróg Krajowych i Autostrad
Oddział w Łodzi
ul. Irysowa 2, 91-857 Łódź

Zamawiający: Trakt sp. z o.o. sp.k.
ul. Jesionowa 9a, 40-159 Katowice

Wykonawca: HPC POLGEOL Spółka Akcyjna
ul. Berezyńska 39, 03-908 Warszawa

Zadanie: Budowa autostrady A1 Odcinek B -węzeł Bełchatów (bez węzła) -węzeł Kamieńsk (z węzłem) od km 351+800,00 do km 376+000,00

Temat: Dokumentacja badań podłoża gruntowego...

Nazwa załącznika: Mapa dokumentacyjna w km 372+300 ÷ 374+200

Skala: 1: 1000
Data: 08.2019
Nr załącznika 2
Nr arkusza: 12

Autor: Karolina Górnicka

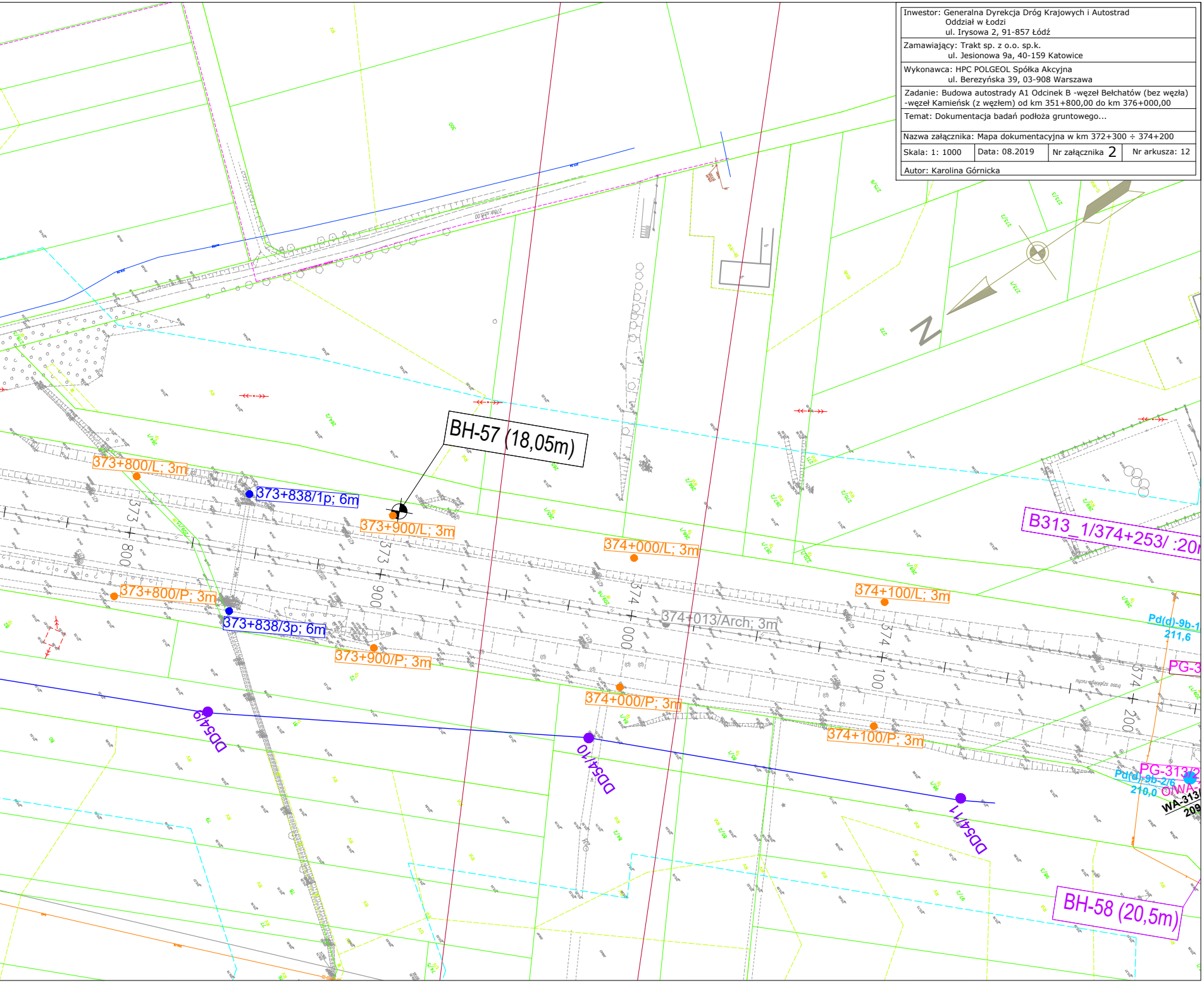
BH-57 (18,05m)
373+800/L; 3m
373+838/1p; 6m
373+900/L; 3m
374+000/L; 3m
374+100/L; 3m
373+800/P; 3m
373+838/3p; 6m
373+900/P; 3m
374+013/Arch; 3m
374+000/P; 3m
374+100/P; 3m
373
800
373
900
374
000
374
100
374
200
B313_1/374+253/ :20
Pd(d)-9b-1
211,6
PG-3
PG-313/2
Pd(d)-9b-2/6
210,0
WA-313
209
DD54/9
DD54/10
DD54/11
BH-58 (20,5m)
N